



Ministerstvo zemědělství
Těšnov 17, Praha 1

v y d á v á

OSVĚDČENÍ

73898/2016-MZE-16222/MAPA671

o uznání specializované mapy s odborným obsahem
v souladu s podmínkami „Metodiky hodnocení výzkumných organizací a hodnocení výsledků
ukončených programů (platné pro léta 2013 až 2016)“

**Soubor map: Velikosti lesních majetků individuálních vlastníků lesů
(fyzických osob) v České republice - 2015**

doc. Ing. Vilém Jarský, Ph.D., doc. Ing. Jan Wild, Ph.D.


*Česká zemědělská univerzita v Praze
Kamýcká 129, 165 00 Praha 6 – Suchbátka*

2016

ISBN 978-80-213-2718-4



Soubor map byl vypracován v rámci výzkumného projektu COST LD14083.
Projekt nevyužívá „Pravidla pro odvětví zemědělství a rybolovu“.

V Praze dne 21. 12. 2016


Ing. Tomáš Krejzar, Ph.D.
ředitel odboru koncepcí
a ekonomiky lesního hospodářství

Souhlas Odboru výzkumu, vzdělávání a poradenství MZe:

V Praze dne 30. 12. 2016



Ing. Pavlína Adam, Ph.D.
ředitelka odboru výzkumu,
vzdělávání a poradenství

**MINISTERSTVO
ZEMĚDĚLSTVÍ**
Těšnov 65 17
110 00 Praha 1 - Nové Město
-3-